

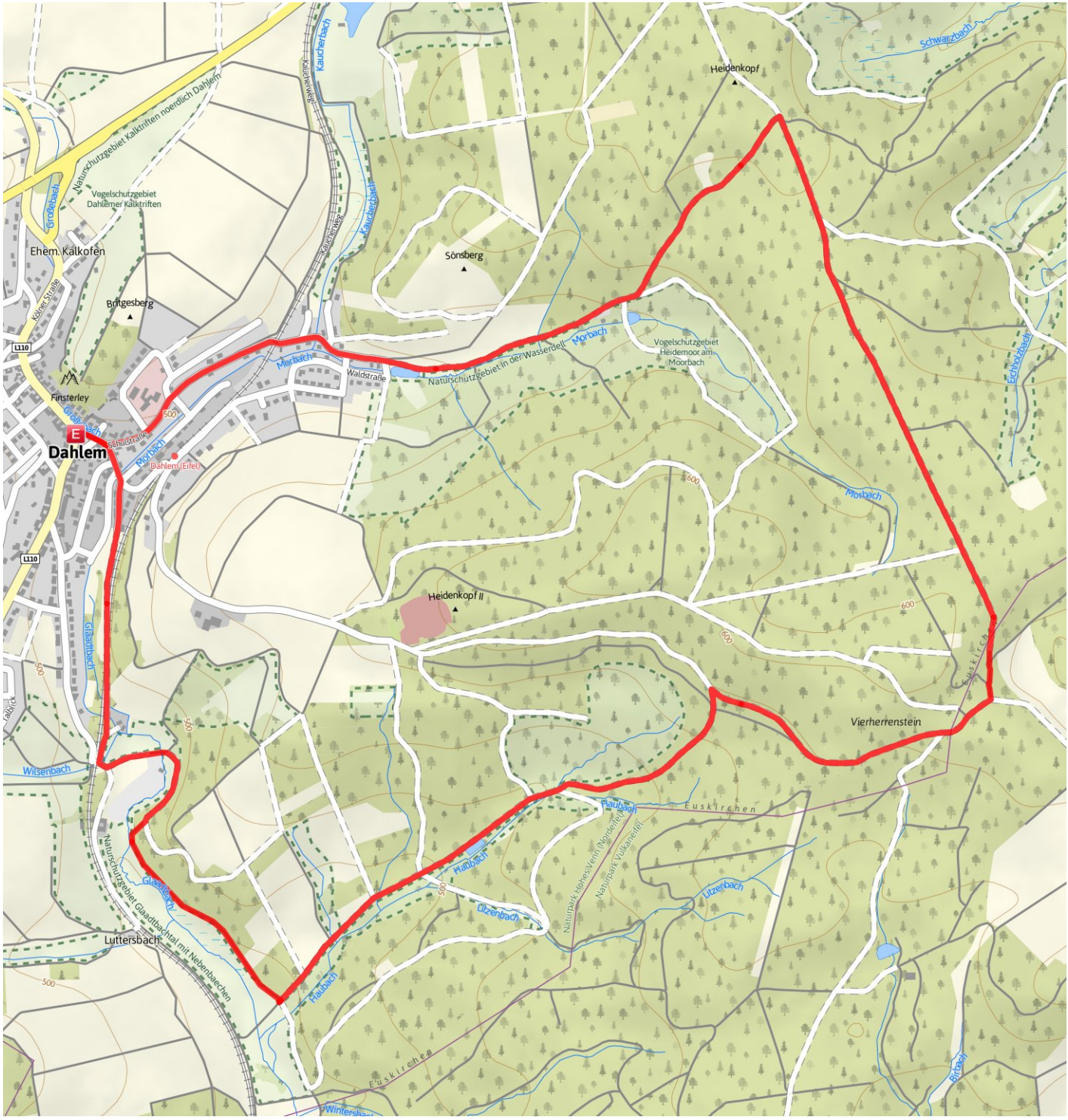
Prädikats-Kurztour / Prädikats-Rundtour

Moorpfad - Dahlem



Gütesiegel	STANDARD	Länge	9,1 km	Schwierigkeit	-
Bewertungen	☆☆☆☆☆ (0)	Höhenmeter	▲ 171 m	Kondition	☆☆☆☆☆
Erlebnis	☆☆☆☆☆		▼ 171 m	Technik	☆☆☆☆☆
Landschaft	☆☆☆☆☆	Dauer	2:30 h		

Empfohlene Jahreszeiten **J F M A M J J A S O N D**

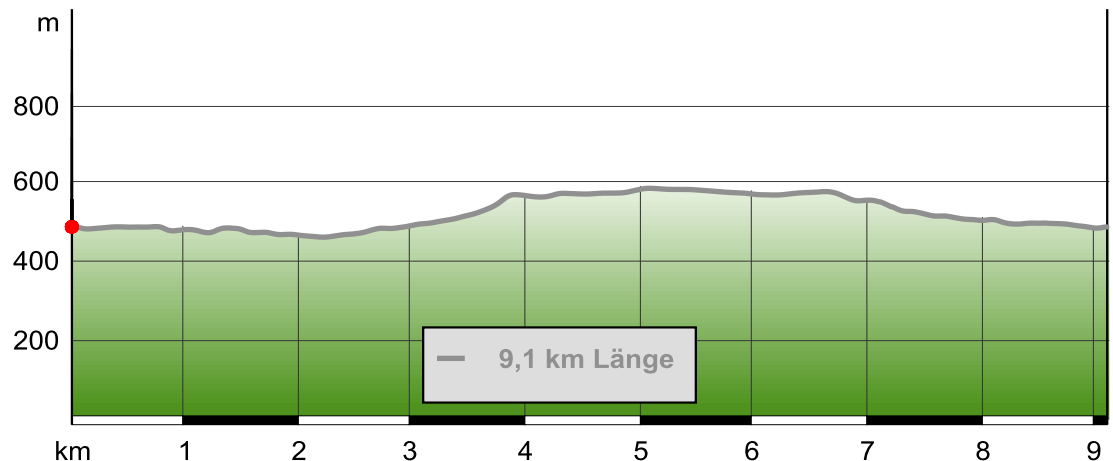


Kartengrundlagen: outdooractive Kartografie; Deutschland: Geoinformationen ©Vermessungsverwaltungen der Bundesländer und BKG (www.bkg.bund.de), Österreich: ©1996-2014 here. All rights reserved., ©BEV 2012, ©Land Vorarlberg, Italien: ©1994-2014 here. All rights reserved., ©Autonome Provinz Bozen – Südtirol – Abteilung Natur, Landschaft und Raumentwicklung, Schweiz: Geodata ©swisstopo (5704002735)

Moorpfad - Dahlem

Wegeart

— Länge 9.1 km



Beschreibung

Kurzbeschreibung

Rundweg auf befestigten Feld- und Waldwegen mit kombiniertem kleinem Rundweg um das Hangmoor in der Wasserdell

Beschreibung

Die östlich von Dahlem gelegene „Wasserdell“ besteht aus einer wertvollen Naturlandschaft mit gut ausgebildeten Heidemoorächen, Torfmoosbeständen und Faulbaumgebüsch sowie dem nährstoffarmen Moorbach mit kleinem Erlenbruchwald. Ein durch Anstauung des Moorbaches entstandenes Gewässer, das auch als Waldlöschteich dient, hat sich südlich der „Wasserdell“ naturnah entwickelt. Oberhalb von diesem liegt eine größere Heidemooräche. Der gesamte Komplex liegt in einem ausgedehnten Fichtenforst (Natura-2000-Gebiet). Hier ist zum Teil eine alte Windwurfäche abgeräumt worden. Zudem haben Entdeckungen im Rahmen des Projektes „Heide, Moore, Wiesen“ auf einer Fläche von 2,4 ha stattgefunden. Dieses Gebiet bildet zusammen mit dem Hochmoor am Heidenkopf die einzigen (ca. 3 km nordöstlich von der „Wasserdell“) Lebensräume dieser Art im Kreis Euskirchen.

Startpunkt der Tour

Dorfplatz (an der Sparkasse)

Wegbeschreibung

Ab Dorfplatz in die Schulstraße ca. 1,5 km bis zum

Wanderparkplatz „Wasserdell“. Ab hier über den Bohlendamm, dann rechts über den Waldweg und wieder rechts halten bis zum Ausgangspunkt. Ab hier dann den leicht ansteigenden Waldweg hinaufgehen bis zur Querung der Römerstraße, hier dann rechts halten bis zur nächsten Wegkreuzung am „Vierherrenstein“. Jetzt weiter Richtung Dahlem und nach ca. 500 m scharf links halten (auch D 3), diesem folgen bis zur Schutzhütte, dort rechts in den Mühlenpfad bis zum Ende, dann links bis zum Bahnübergang, diesen überqueren und nach 50 m rechts am Markierungspfahl durch die Hecke an den Bahngleisen entlang zurück zum Ausgangspunkt.

Tipp des Autors

Folgende besondere Sehenswürdigkeiten werden auf der Strecke erschlossen:

Hangmoor „Wasserdell“, Glaadtbachtal unterhalb von Dahlem, ehemaliger Grenzstein Vierherrenstein an der Landesgrenze Rheinland-Pfalz/NRW, Aufschluss der Römerstraße Köln-Trier im Bereich nordwestlich Heidenkopf III, ehemalige Kiessandgrube im Bereich Heidenkopf.

Anfahrt

Von Autobahn A1 kommend - letzte Abfahrt

Blankenheim -> Beschilderung Richtung

Blankenheim (B51)

An Blankenheim vorbei bis links Abfahrt Richtung Dahlem.

Moorpfad - Dahlem

oder planen Sie Ihre Anfahrt mit dem Anfahrtsplaner des EifelPfadFinders.

Parken

Dorfplatz in Dahlem

Zielpunkt der Tour

Dorfplatz (an der Sparkasse)

Eigenschaften



Rundtour



familiengerecht,
Kinder

botanische Highlights

Autor und Quelle

Autor Eifelverein OG Dahlem, Tori...

erstellt 19.11.2012

geändert 22.02.2014

Quelle Eifelverein e. V.




Bilder



Moorpfad
Autor Karl-Josef Schmidt
Quelle www.obereskyllthal.de



Autor Karl-Josef Schmidt
Quelle www.obereskyllthal.de



Autor Karl-Josef Schmidt
Quelle Eifelverein OG Dahlem



Autor Karl-Josef Schmidt
Quelle Eifelverein OG Dahlem

Moorpfad - Dahlem



Autor Karl-Josef Schmidt
Quelle Eifelverein OG Dahlem



Autor Karl-Josef Schmidt
Quelle Eifelverein OG Dahlem